



**HG partner s.r.o.**

Smetanova 200, 250 82 Úvaly  
[www.hgpartner.cz](http://www.hgpartner.cz)

Telefon: 246 082 015  
e-mail: [hgp@hgpartner.cz](mailto:hgp@hgpartner.cz)

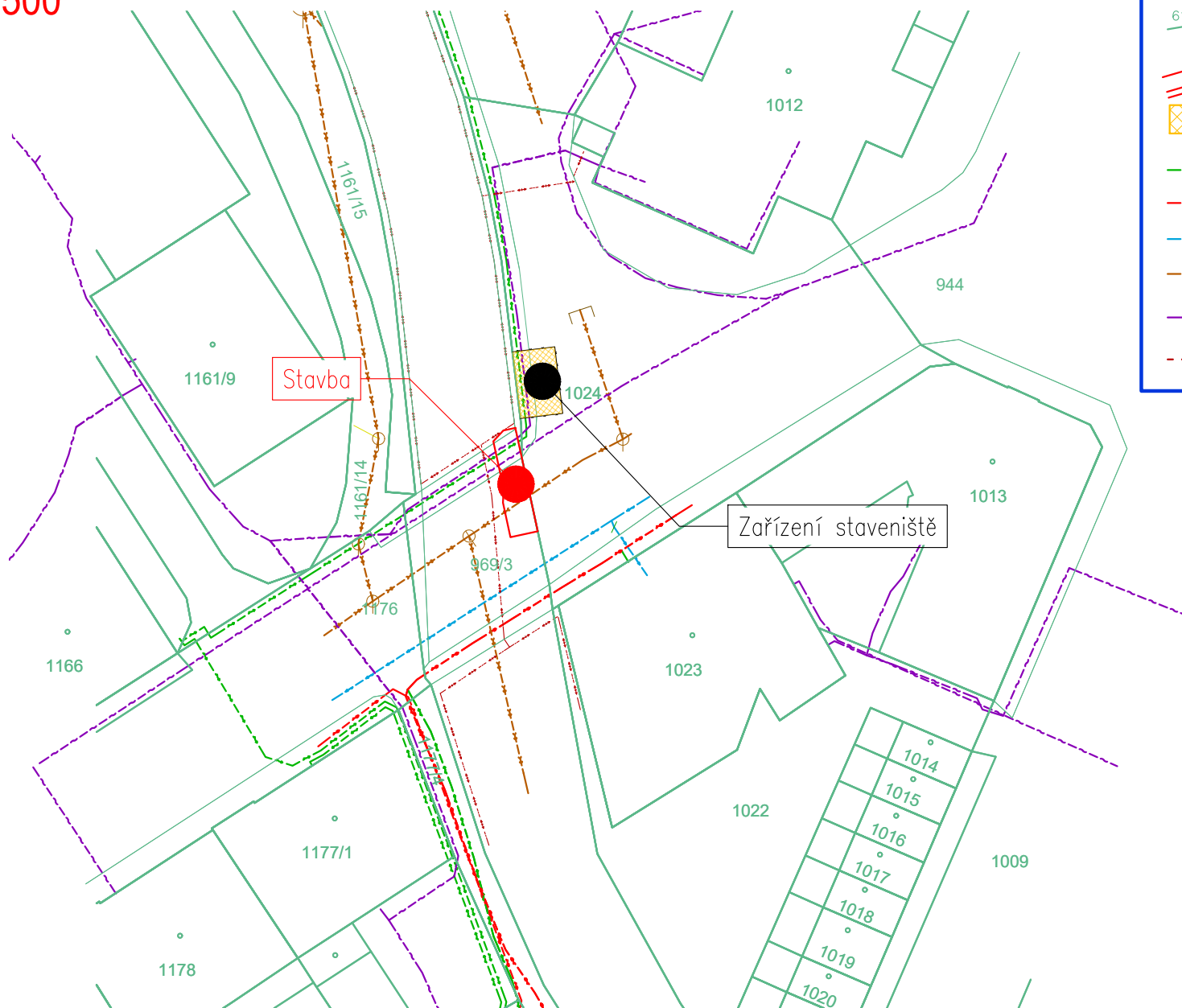
Paré č.:

Investor: Povodí Ohře, státní podnik, Bezručova 4219, 430 03 Chomutov			Počet A4:	6
Odpovědný projektant:	Ing. Jaroslav Vrzák		Datum:	04/2022
Vypracoval:	Ing. Štěpán Krátký		Změna:	-
Akce: OPŠ 07/2021 - Jílovský potok Děčín - Jílové - zabezpečovací práce			Stupeň:	DSP
			Č. zakázky:	H21-068
Název části: SITUAČNÍ VÝKRESY			Část:	C
Příloha: KOORDINAČNÍ SITUAČNÍ VÝKRES			Měřítko: 1:1000, 1:500	Č. přílohy: C.2

# KOORDINAČNÍ SITUAČNÍ VÝKRES

## SO 01 - POŠKOZENÉ BETONOVÉ DNO ř. km 1,070

### M 1:500



#### Legenda

- Katastr nemovitostí
- Linie stavby
- Zařízení staveniště
- ČEZ Distribuce NN (podzemní vedení)
- ČEZ Distribuce VN (podzemní vedení)
- SČVK vodovod (podzemní vedení)
- SČVK kanalizace (podzemní vedení)
- CETIN (podzemní vedení)
- Teplovod

# KOORDINAČNÍ SITUAČNÍ VÝKRES

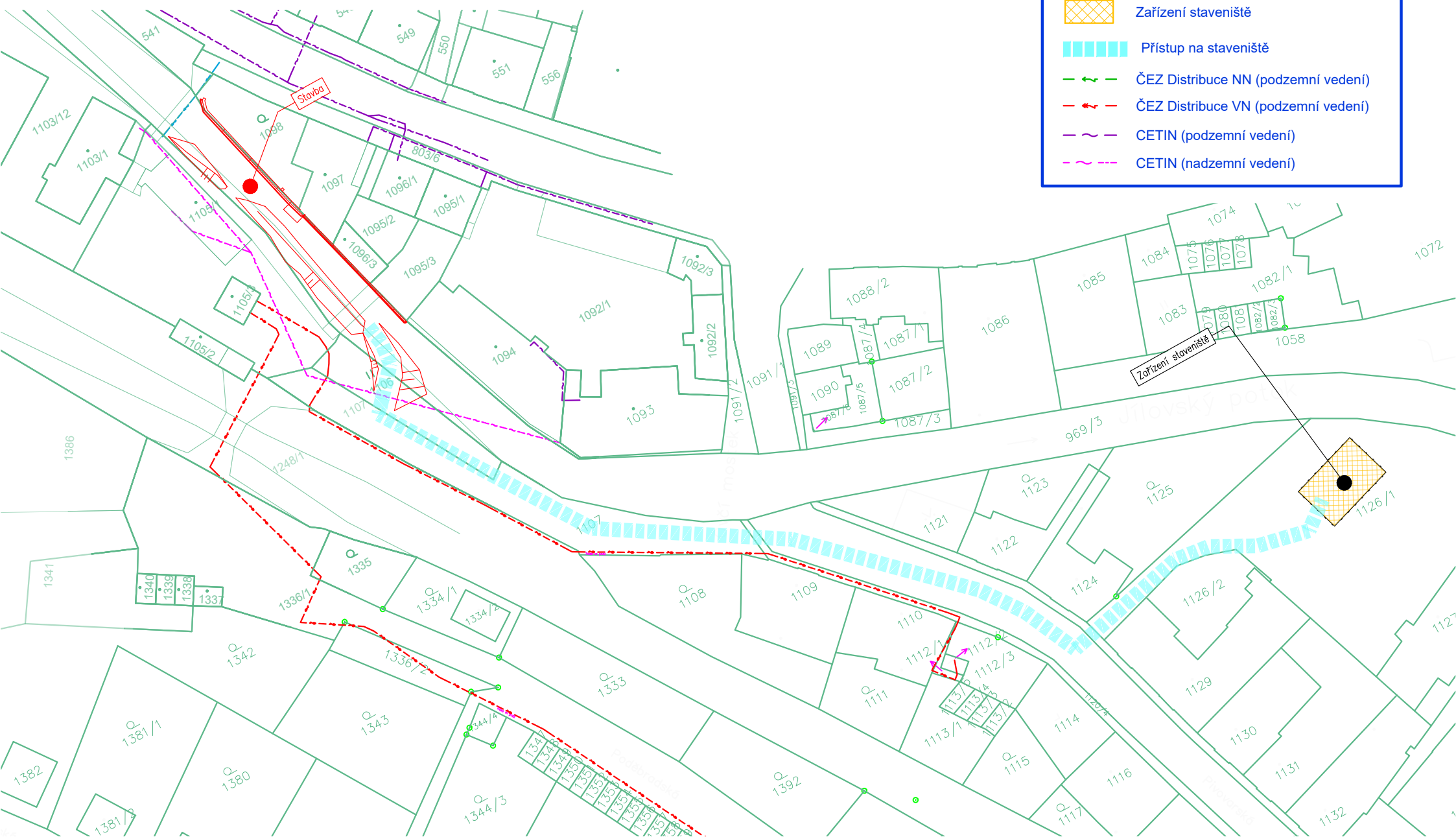
## SO 02 - POŠKOZENÁ LEVOBŘEŽNÍ ZEĎ ř. km 1,680

### M 1:1000

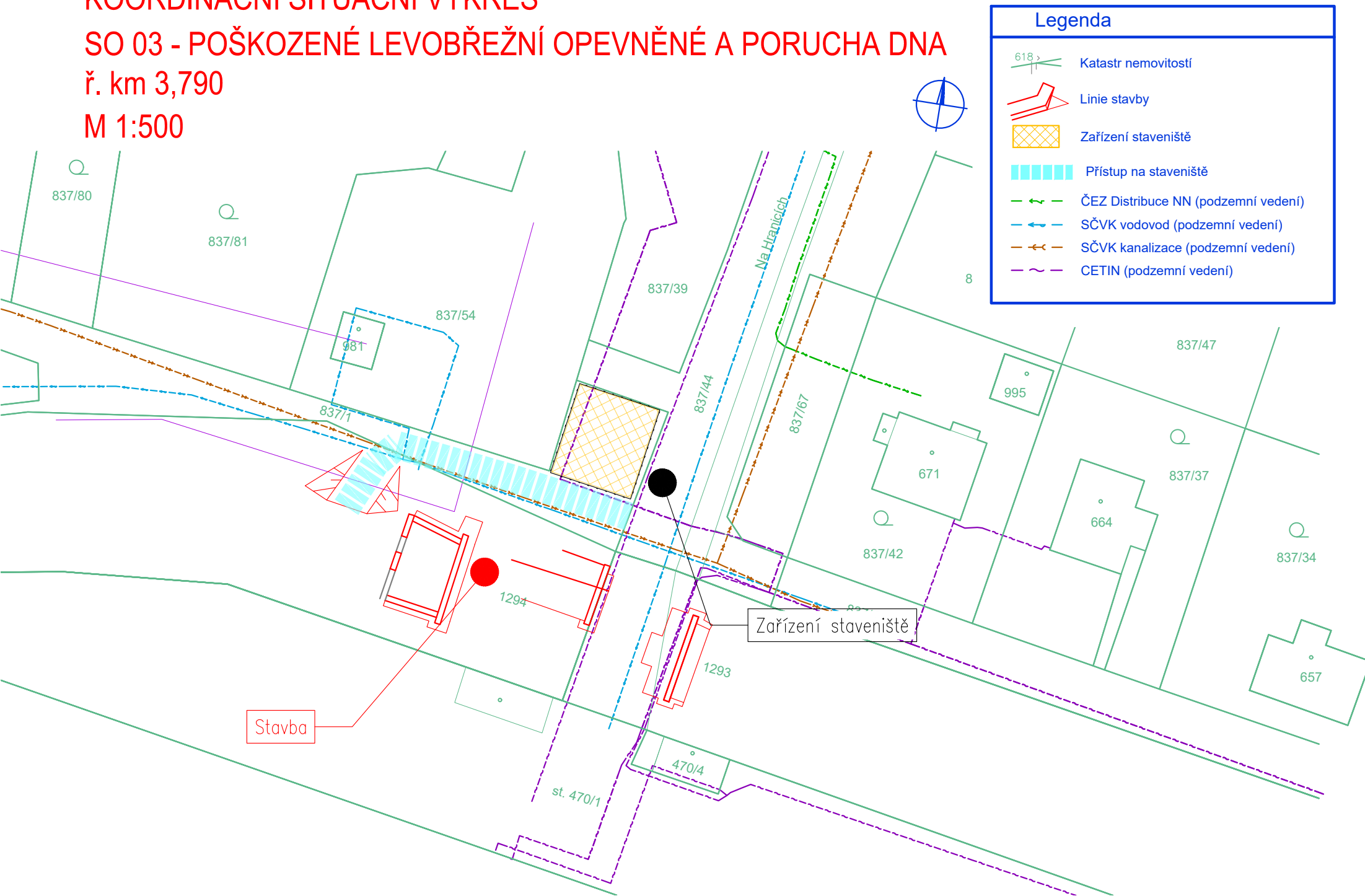


#### Legenda

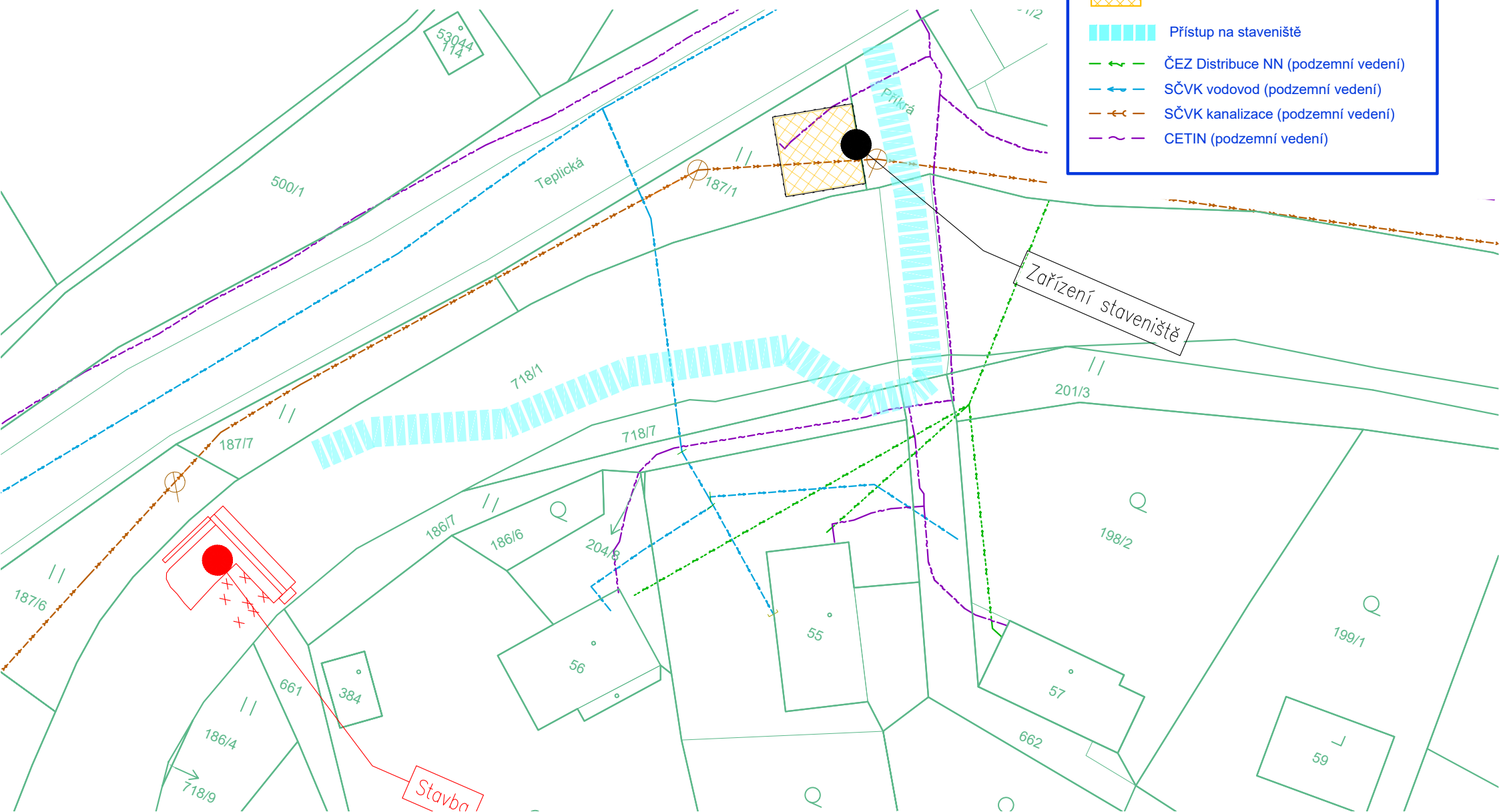
- Katastr nemovitostí
- Linie stavby
- Zařízení staveniště
- Přístup na staveniště
- ČEZ Distribuce NN (podzemní vedení)
- ČEZ Distribuce VN (podzemní vedení)
- CETIN (podzemní vedení)
- CETIN (nadzemní vedení)



M 1:500



KOORDINAČNÍ SITUAČNÍ VÝKRES  
 SO 04 - POŠKOZENÁ LEVOBŘEŽNÍ ZEĎ ř. km 7,275  
 M 1:500

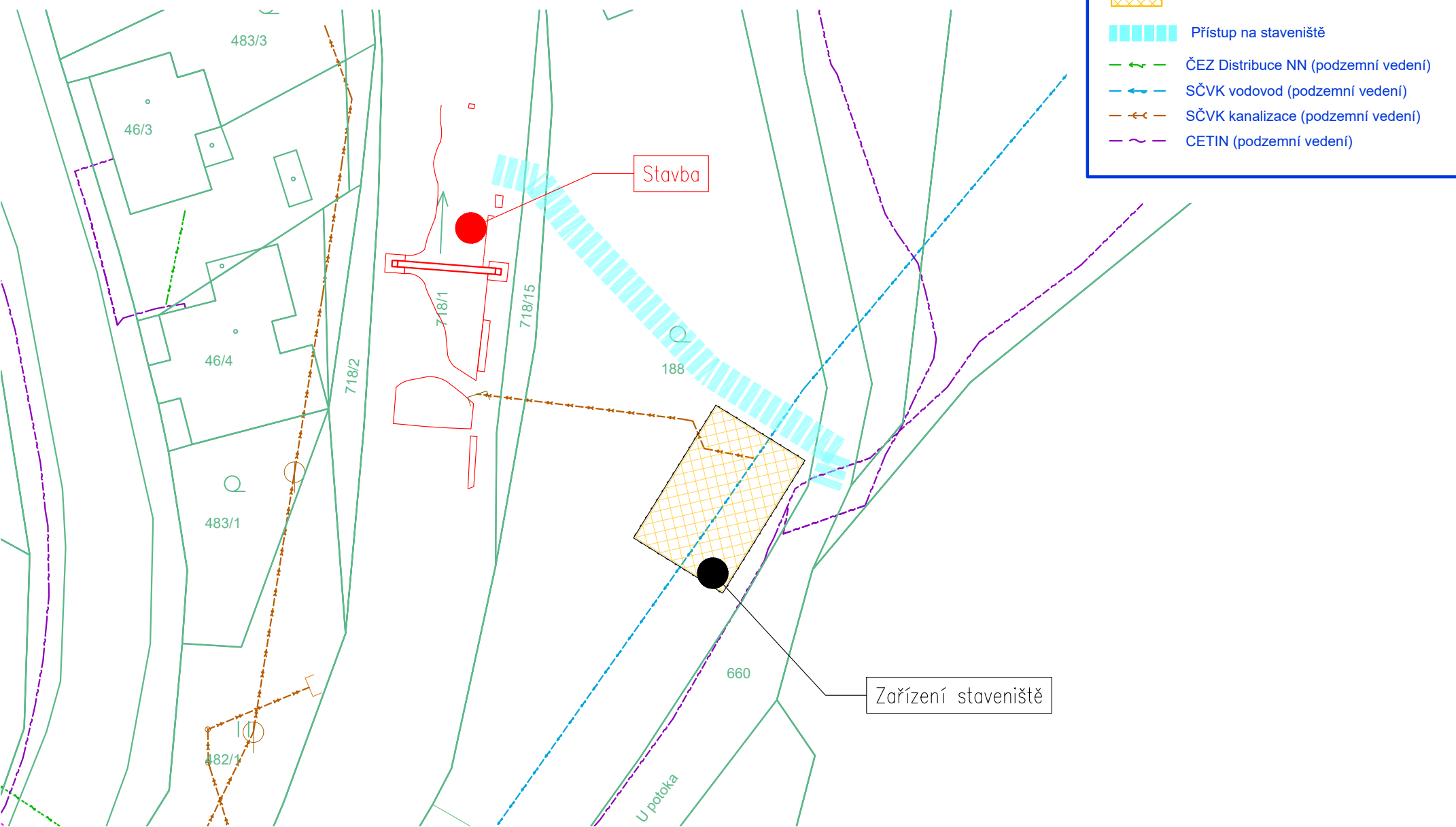


# KOORDINAČNÍ SITUAČNÍ VÝKRES

## SO5 - POŠKOZENÉ PRAVOBŘEŽNÍ OPEVNĚNÍ A PORUCHA DNA

ř. km 7,450

M 1:500



KOORDINAČNÍ SITUAČNÍ VÝKRES  
SO 06 - POŠKOZENÁ LEVOBŘEŽNÍ ZEĎ ř. km 9,170  
M 1:500



Legenda

- Katastr nemovitostí
- Linie stavby
- Zařízení staveniště
- Přístup na staveniště
- SČVK vodovod (podzemní vedení)
- SČVK kanalizace (podzemní vedení)
- CETIN (podzemní vedení)

